

Legende zur Bestandssituation der Kompensationsmaßnahmen




Wälder

Erlen-Eschenwald (WE)
Hartholzauwald (WHT)
Weiden-Auwald (WWT)
Pionier- und Sukzessionswald (WPW, WPS)
Bodensaure Eichenmischwald (WQ)
Laubforst aus einheimischen Arten (WXH)

Gebüsche und Gehölzbestände

Gebüsche und Kleingehölze (BAS, BAT, BAZ, BRS, HB, HBE, HFM, HFS, HFN, HN, HSE)

Meer und Meeresküsten

 Flusswatt-Röhricht (FWR)
 Salzwiese (KHF, KHU, KHO, KHI)
 Röhricht der Brackmarsch (KRP, KRS, KRZ)

Binnengewässer

Naturnaher Fluss (FF)
Mäßig ausgebauter Flusslauf mit Tideeinfluss (FZT)
Naturnahes nährstoffreiches Kleingewässer (SE, SEZ, SRZ, SXZ, VER)
Marschgraben (FGM)
Salzreicher Graben (FGS)
Tümpel (ST)

Gehölzfreie Biotope der Sümpfe, Niedermoore und Ufer

Landröhricht (NRR, NRS, NRSr, NRG, NRZ)
Uferstaudenflur (NUT)

Fels-, Gesteins- und Offenbodenbiotope

Offenbodenbereiche (DOZ)

Heiden und Magerrasen

Sand-Magerrasen (RSZ)

Grünland

Grünland (GMF, GMFm, GMFw, GMFd, GMZd, GI, GIAm, GIE, GIN, GIM, GIMm, GIMw, GIMd)
Seggen-, binsen- oder hochstaudenreiche Nasswiese / Sonstiges artenreiches Feucht- und Nassgrünland (GNR, GFF)

Acker- und Gartenbau-Biotope

Acker (AT)

Ruderalfluren

Halbruderaler Gras- und Staudenfluren (UHF, UHF_r, UHF₋, UHM, UHT)

Grünanlagen der Siedlungsbereiche

Grünanlagen der Siedlungsbereiche (PH, PHO, PSB, PSC, GRA)

Gebäude, Verkehrs- und Industrieflächen

Gebäude, Verkehrs- und Industrieflächen (ODL, OGI, OEL, OVH, OVP, OVS, OVW, TFZ, OX)